

Утверждена

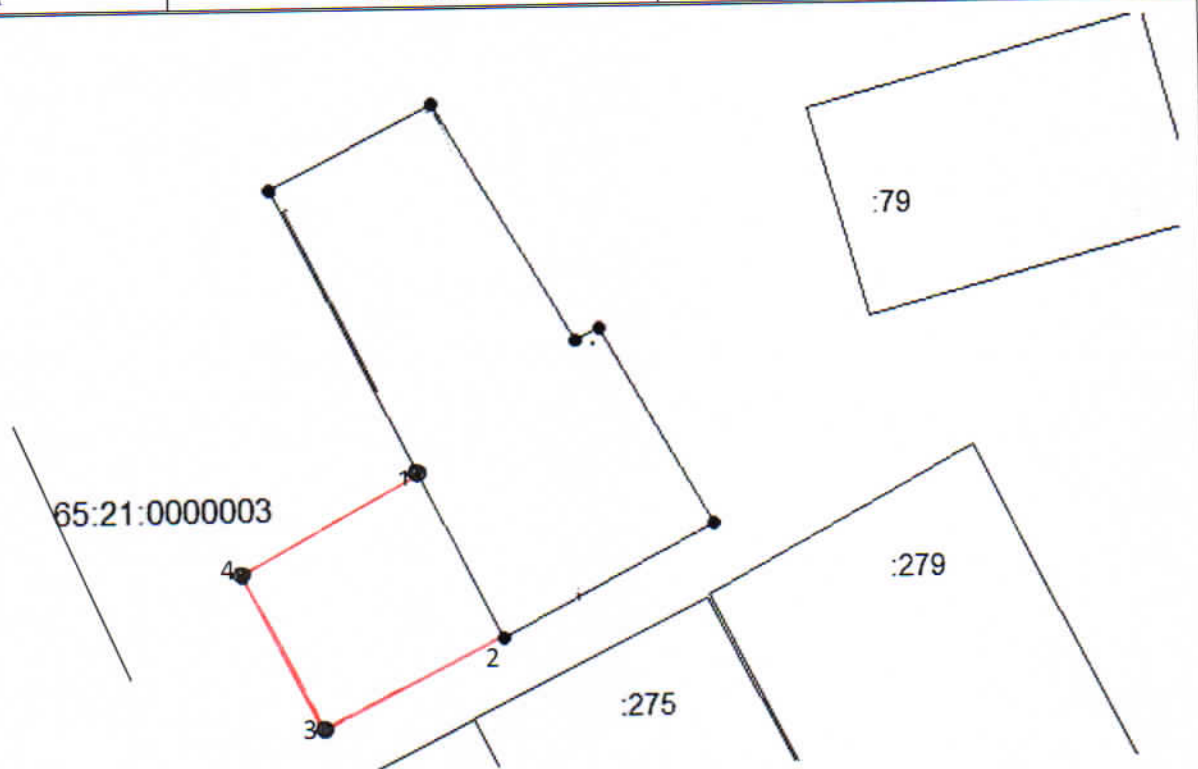
Постановлением Администрации
Городского Округа
«Александровск-Сахалинский район»

от _____ № _____

Схема расположения земельного участка на кадастровом плане территории





Условный номер земельного участка —
Местоположение участка: Сахалинская обл., Александровск-Сахалинский р-н, г. Александровск-Сахалинский
Категория земель: Земли населенных пунктов
Площадь земельного участка: 596 м²

Обозначение характерных точек границ	Координаты, м	
	X	Y
1	2	3
1	42150,86	81604,63
2	42127,96	81616,50
3	42118,71	81594,88
4	42141,76	81583,58
1	42150,86	81604,63



Система координат: МСК г. Александровск-Сахалинский
Масштаб 1:1000

Условные обозначения:

-  — граница образуемого земельного участка,
-  — граница учтенного земельного участка,
-  — граница кадастрового квартала,
-  — характерная точка границы земельного участка.